

Göngutrappa við Seljalandsfoss og drög að útsýnispalli við Skógarfoss

Kynning 14. apríl 2011





Uppgönguleið




Lega gönguleiðar undir Seljalandsfoss





Aðkoma og uppgönguleið

horft upp gönguleið, mikill vatnsagi
og hálsa einkenna svæðið








Uppgönguleið séð ofanfrá og niður

laust grjót, gamlar leifar göngutrappa



Undirbúnings- og hönnunarstig



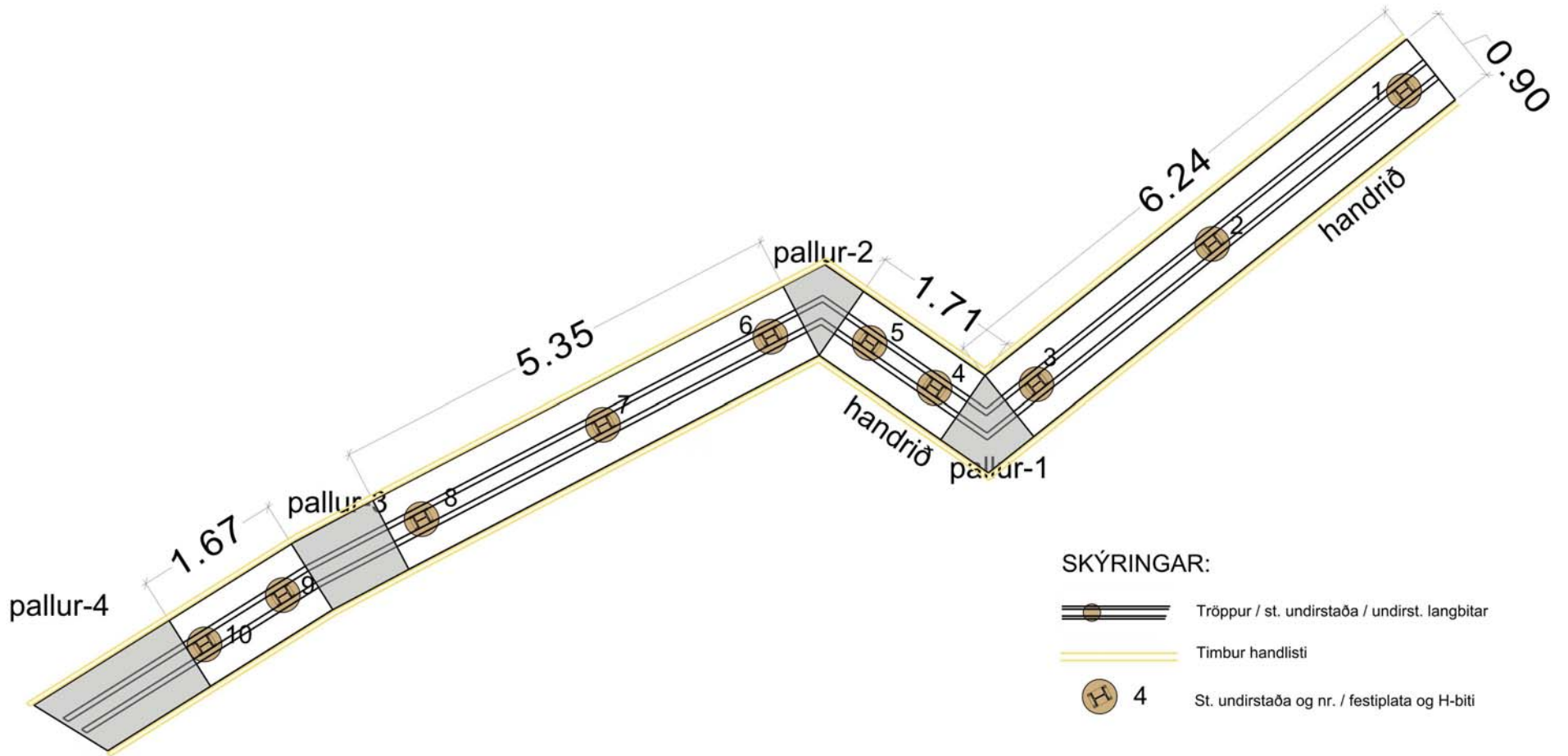
Aðstæður á verkstað

- landslag erfitt yfirferðar
- bratt, vatnsálag, grjót
- mikið og hátt punktálag frá ferðamönnum

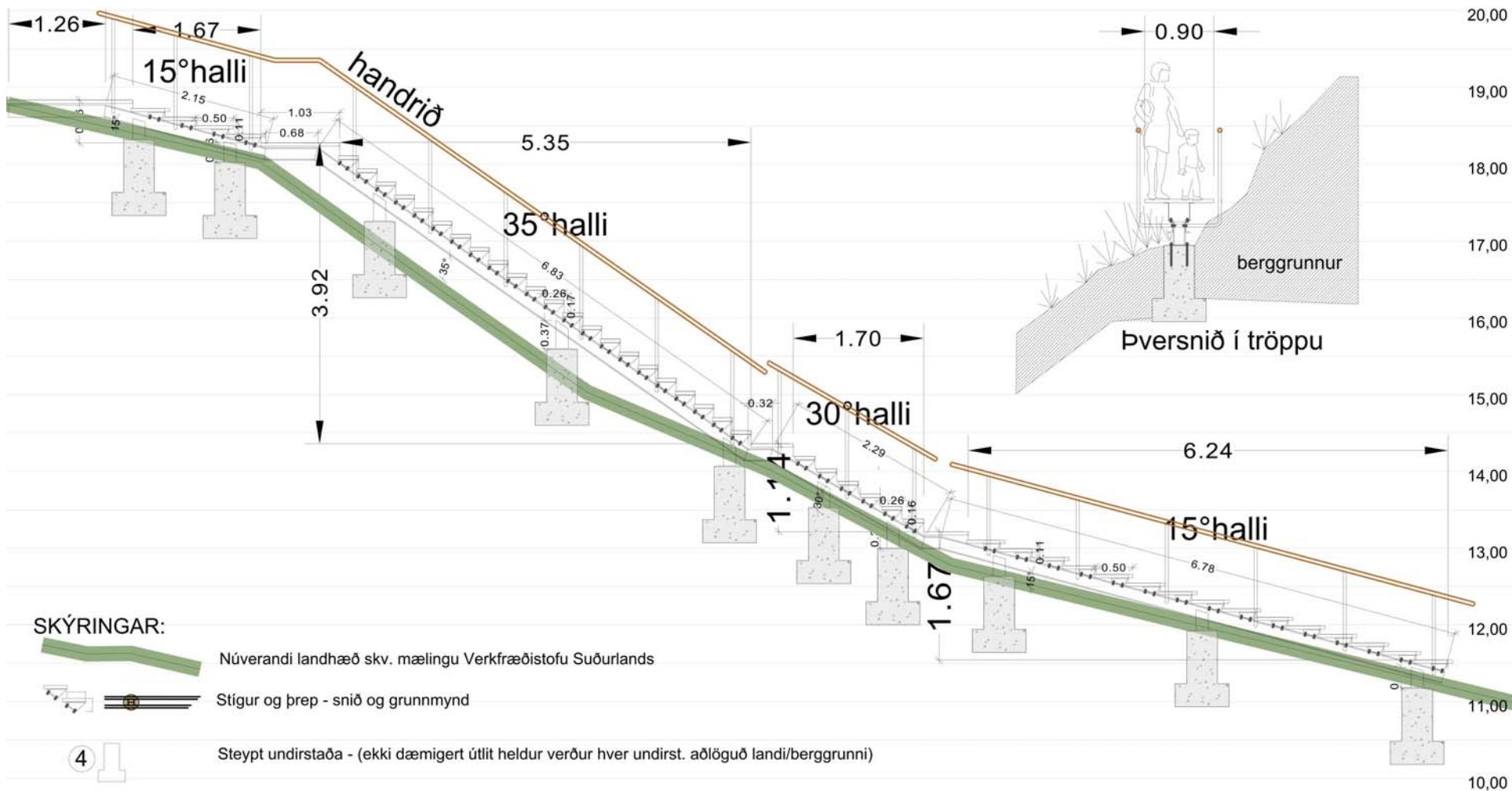
Kröfur við úrlausn

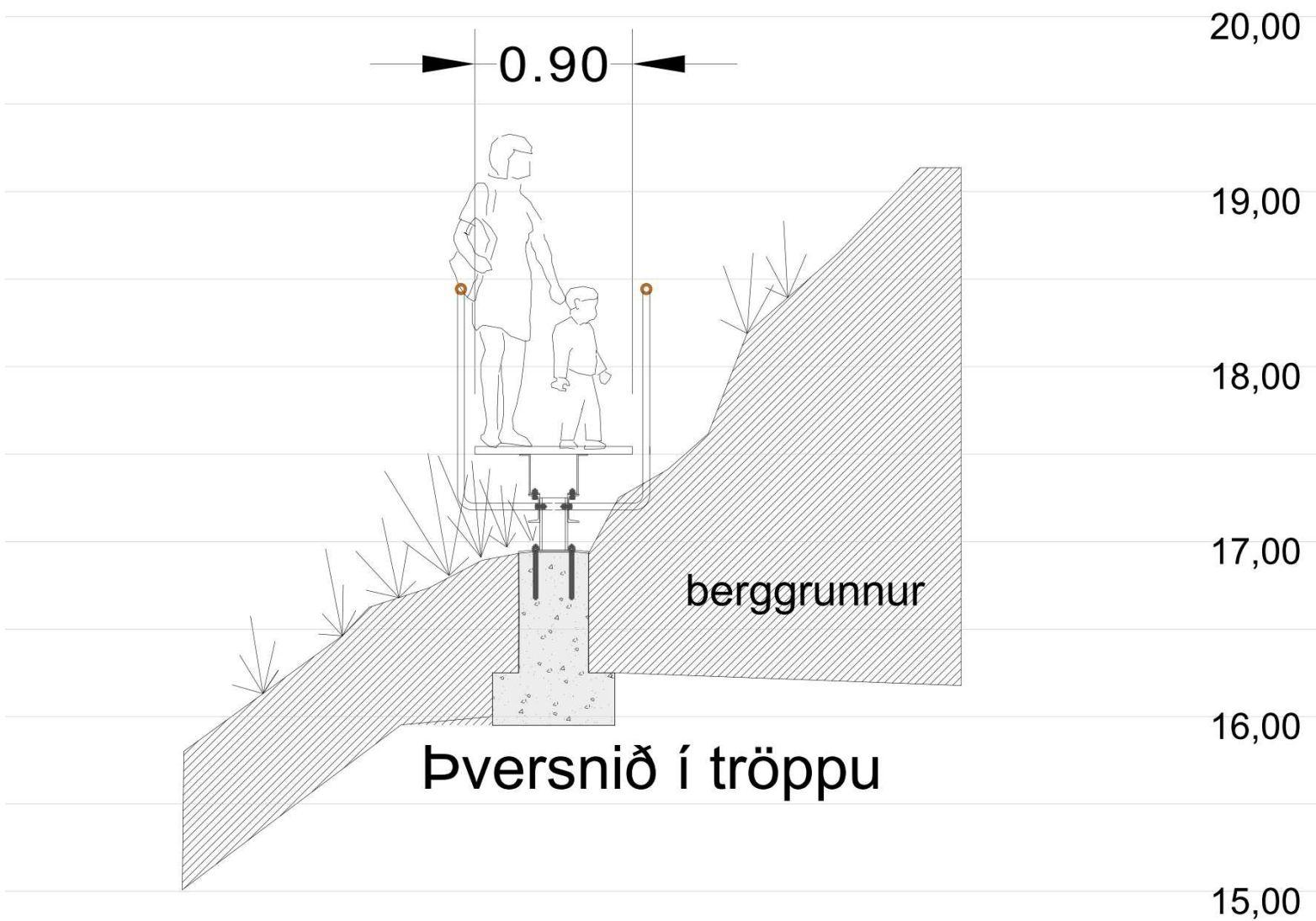
- að leiðin sé örugg, auðveld
- valda sem minnstu jarðraski
- hindra sem minnst ásýnd
- mannvirkið sé gegnsætt og ofan við landið
- efnisval - stál í stað steypu, timbur nær útilokað

Grunnmynd í göngutröppu, undirstöður og langbitar




Langsnið og þversnið í göngutröppu










Útlit tröppu og uppgönguleið

- handrið mjög gegnsætt og hindrar ekki ásjúnd að baklandi
- við ákv. aðstæður getur ísing orðið vandamál, rafhitun?
- breidd þrepa er 90cm
- þörf á að skáskjóta sér en á móti hægt að halda báðum höndum í handrið.

Skógarfoss

frumdrög að útsýnispalli



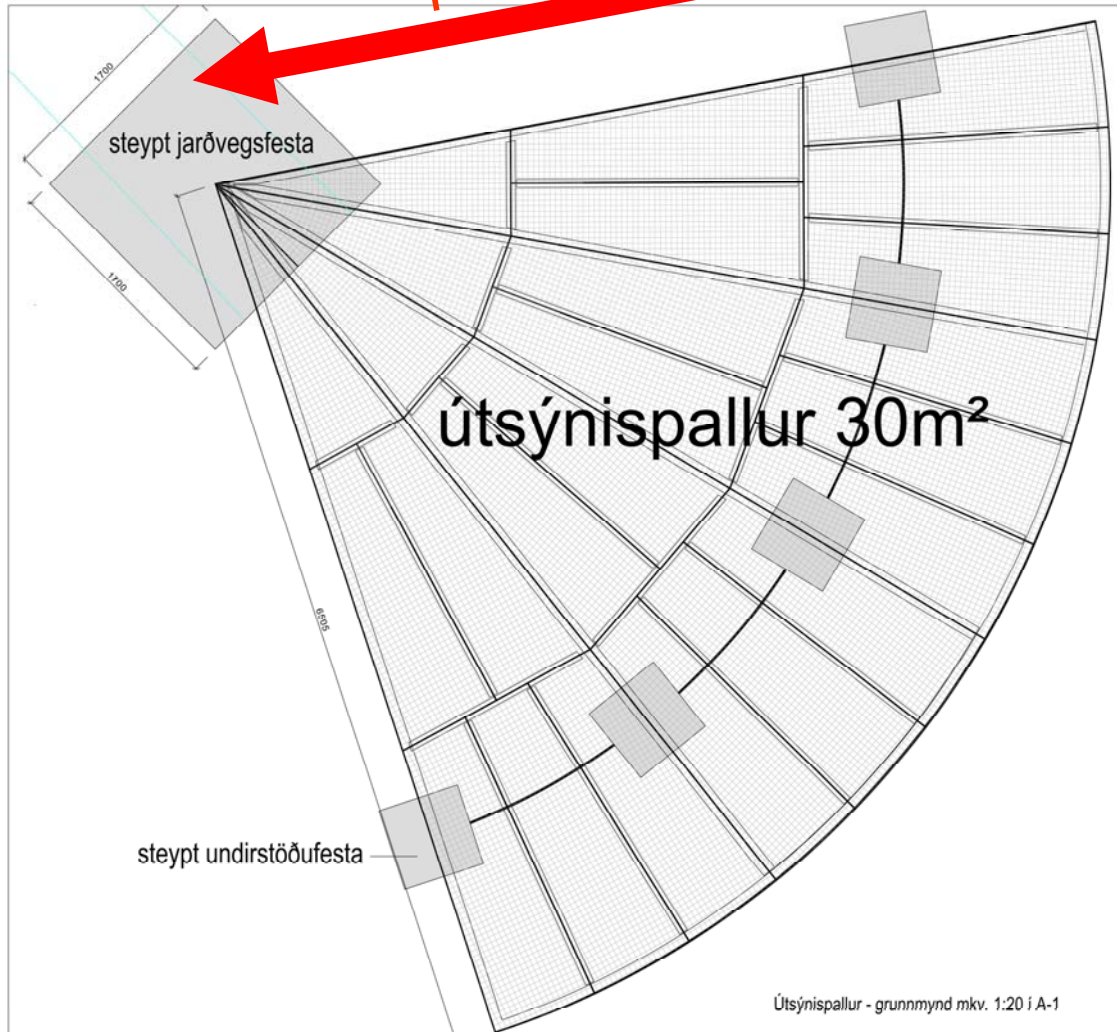


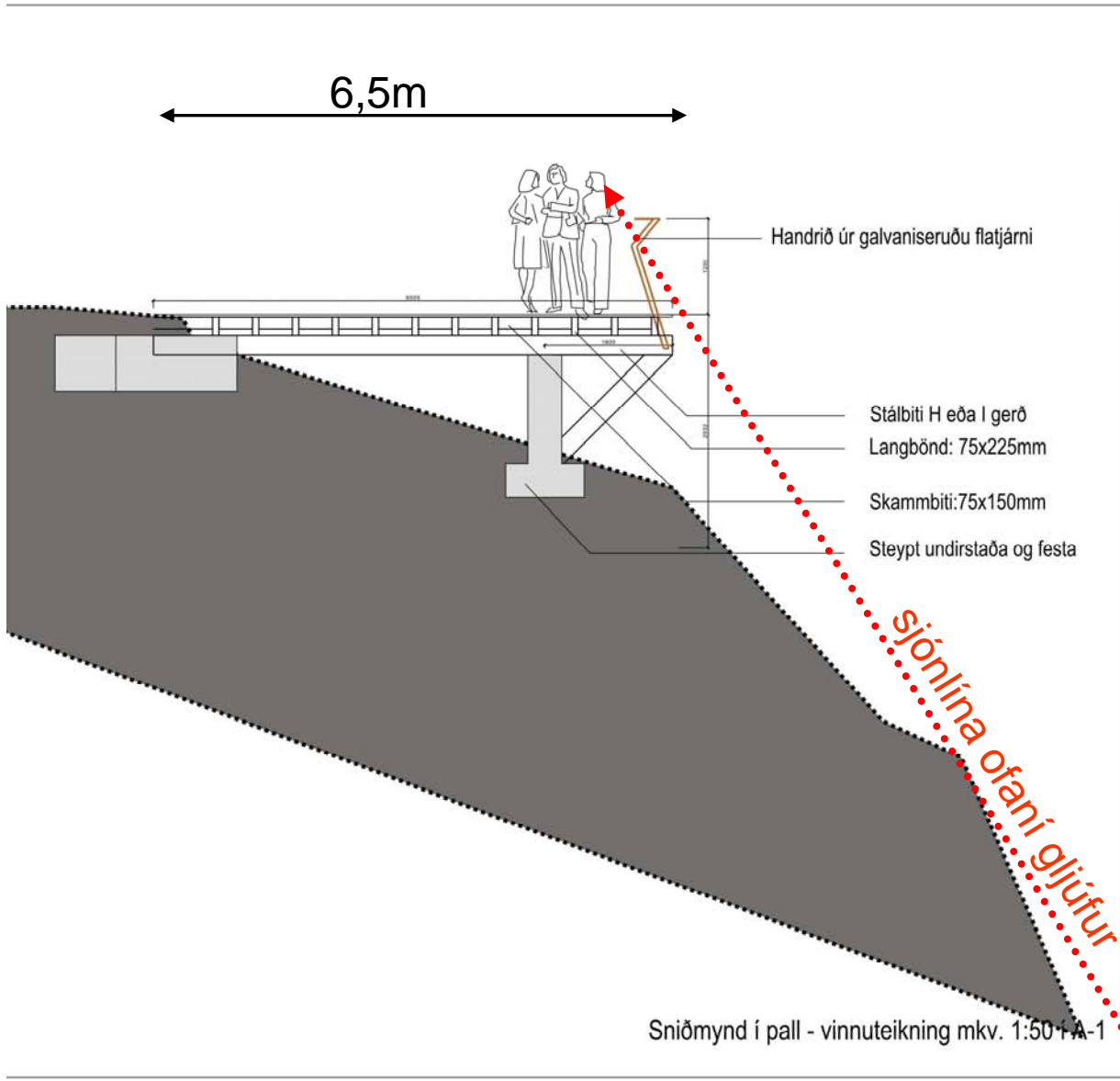
- grasið grær undir tröppunni



- jarðlitir, lega látin falla með landinu

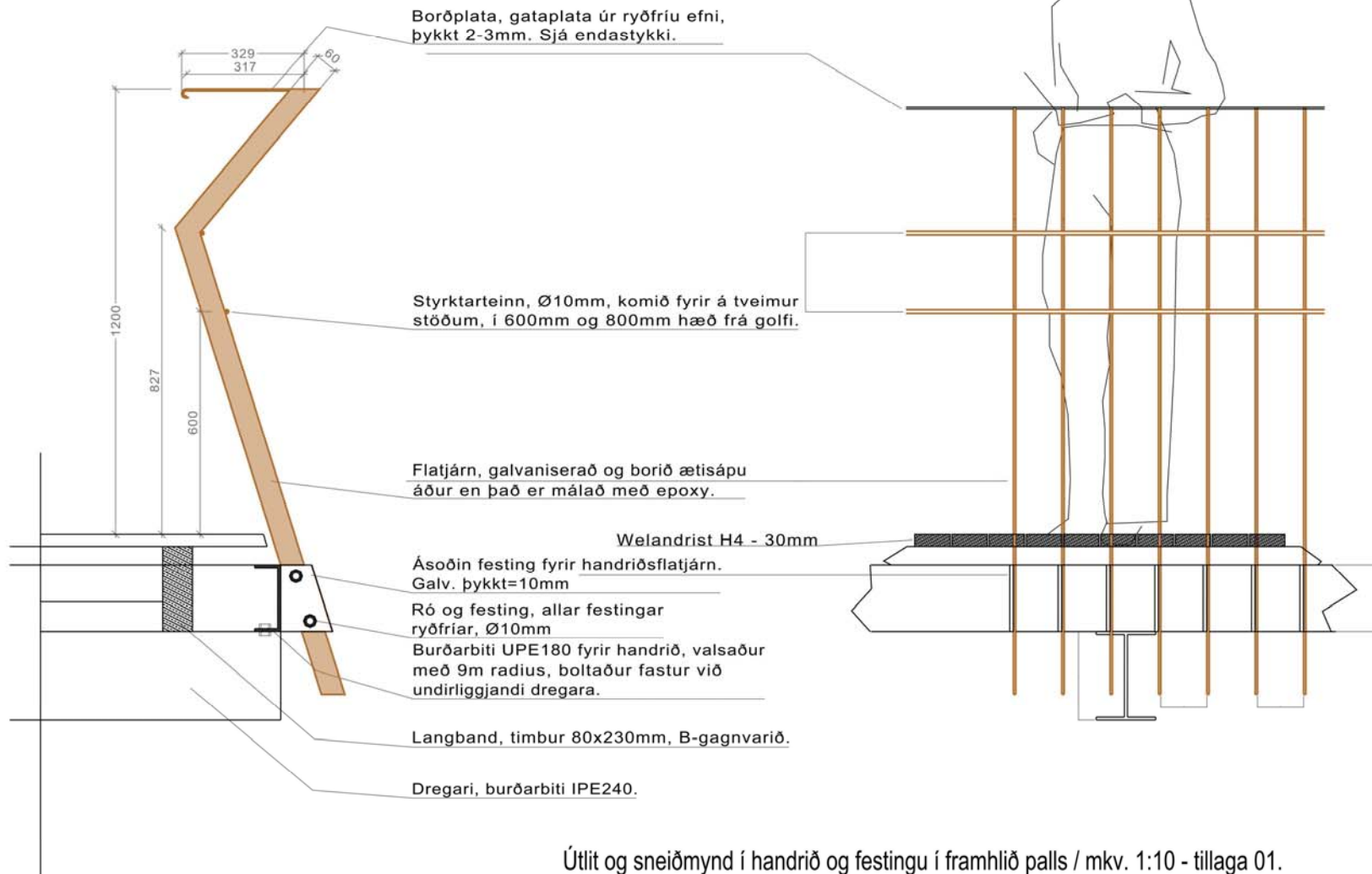
• pallurinn er innspenntur





TEIKNING Í VINNSLU

HEITI VERKS:		
RANGÁRÞING EYSTRA OG FERÐAMÁLASTOFA		
HEITI TEIKNINGAR:		
SKÓGARFOSS Tillaga að útsýnispalli ofan við foss		
VERKNR:	MKV:	TEIKNING NR:
200-011	1:10/20/50 í A1	001
TEIKNAD AF:	HANNAÐ AF:	DAGS. TEIKN:
oh	oh	19. nóv. 2010
YFIRL. / UNDRISKRIFT:	TEIKN. BREYTT:	
		
<small>AUSTURVEGI 6 800 SELFOSS sími: 482 4300 fexni: 482 3542 netfang: landform@landform.is veffang: www.landform.is</small>		



Útlit og sneiðmynd í handrið og festingu í framhlið palls / mkv. 1:10 - tillaga 01.

Tilbúið áhorf - útsýnispallur á höfða austan við Skógarfoss




ljósmynd; Mats

Tilbúið áhorf - útsýnispallur austan við Skógarfoss



ljósmynd;Mats

útsýnispallur í hvarfi við há höfðann





- útsýnið frá hábrún.
- með því að komast 3-4m utar má sjá magnþrungið fall fossins og allt niður í gljúfurbotninn.

TAKK FYRIR

