



FERÐA
MÁLA
STOFA
ICELANDIC
TOURIST
BOARD

Kortlagning auðlinda ferðapjónustunnar

Hrafnhildur Ýr Víglundsdóttir

Árni Geirsson

Ferðamálaþing 28. október 2015



Um verkefnið

- Kveðið á um í ferðamálaáætlun 2011-2020
- Forverkefni unnið á Suðurlandi
- Útfært fyrir landið í heild og boðið út vorið 2014
- Fá sem flestar lýsingar fyrir fjármuni sem voru til ráðstöfunar
- 15 tilboð - Samið við Alta



Samráð í héraði

- Lykilþáttur verkefnisins – fá heimafólk til samstarfs
- Hvaða fulltrúar?
- Nýtt verklag – allt unnið í gegnum vefinn
- Reyndist mun tímafrekara en reiknað var með
- Hver staður að hámarki metinn af þremur
- Kostir og gallar við þessa aðferð
 - Þægindi og enginn ferðakostnaður
 - Svæði mis vel metin
- Rýnifasi – önnur umferð



Akbrautarholt

Flokkar: jarðminjar

Rangárþing ytra, póstnúmer 851

64.015892, -20.360676 [Skoða staðsetningu á GMaps](#)

Upplýsingar um staðinn (staðlaðir flokkar):

Lýsing:

None

Mat þátttakenda:

Nafn:	fulltrúi Rangárþings ytra, 17. september 2014.	fulltrúi Rangárþings ytra, 23. september 2014.
Netfang:		
Aðdráttarafi:	1	1
Rök:	Heimildir um bæjarhól, kirkju, útihús, bústaði, huldufólksbústað, sel og leið.	Aðgengi ekki gott og úr alfaraleið. engu að sípur flottur staður.
Flokkar:	jarðminjar	jarðminjar
Aðgengi:	-1	-1
Takm. á aðg.:	-1	-1
Hnit:	64.015892, -20.360676	64.015892, -20.360676
Upplýsingaskilti:	0	0
Bílastæði:	0	0
Vetraraðgengi:	0	0
Aðg. fyrir fatlaða:	0	0
Salerni:	0	0
Ábendingar til gesta:		
Til ferðaþj.aðila:		
Leiðréttingar:		

Dæmi um stað - Háifoss

Háifoss

Flokkar: fossar

Skeiða- og Gnúpverjahreppur, póstnúmer 801
64.207748, -19.686729 [Skoða staðsetningu á GMaps](#)
Viðvörðun kom fram í rýni um að staðurinn væri viðkvæmur

Upplýsingar um staðinn (staðlaðir flokkar):

- Sérlega áhugaverður staður (einn af helstu áfangastöðum á svæðinu).
- Akfært er að staðnum á sérútbúnum ökutækjum, s.s. jeppum og öðrum torfærutækjum.
- Opð öllum óháð leyfi.
- Búast má við að vetraraðstæður takmarki aðgengi bifreiða verulega.

Lýsing:

„Fossá fellur fram af hálandisbrúniðni í þröngum dal, Fossárdal, innst í Þjórsárdal. Vatnið er yfirborðsvatn og lindarvatn og rennslíð að meðaltali um 7 rúmmetrar (eða tonn) á sekúndu. Áin steypist ofan mikilfenglega hamra í tveimur fossum. Sá stærri var lengst af nafnlaus en jarðfræðingurinn Helgi Pjeturs nefndi hann Háafoss árið 1912. Fallhæðin er 122 metrar og er fossinn sá næst hæsti í landinu (á eftir Glym í Hvalfirði). Jarðlögin við fossana, nálægt 2 milljón ára gömul, eru úr þykku hraunum að ofan en undir þeim ber mest á gosbergi undan ísaldarjökklum, svonefndu móbergi.“ Vegur liggur að palli við fossagljúfrið en þaðan er einstakt útsýni.

Þjórsárstofa (á.á.). Háifoss. http://www.thjorsarstofa.is/ahugaverdir_stadir/haifoss/. Skoðað 220914.



Háifoss - framhald

Mat þátttakenda:

Nafn:	fulltrúi Uppsveita Arnessýslu, 21. september 2014.	Markaðsstofu Suðurlands, 23. september 2014.	fulltrúi fulltrúi Skeiða- og Gnupverjahrepps, 23. september 2014.
Netfang:			
Aðdráttarafl:	3	3	3
Rök:	Fallegur foss		
Flokkar:	fossar	fossar	fossar, gil og gljúfur, útsýni
Aðgengi:	1	1	0
Takm. á aðg.:	0	0	-1
Hnit:	64.207748, -19.686729	64.207748, -19.686729	64.207748, -19.686729
Upplýsingaskilti:	0	0	0
Bílastæði:	0	1	0
Vetraraðgengi:	1	1	1
Aðg. fyrir fatlaða:	0	0	0
Salerni:	0	0	0
Ábendingar til gesta:	Gongustígur að útsýnisstað		
Til ferðaþj.aðila:	Stöðugt þarf að halda við stígum og merkingum		
Leiðréttingar:			

Skráðar athugasemdir í rýnifasa:

Ásborg Arnþórsdóttir, ferðamálafultrúi Uppsveita Arnessýslu:

Það þarf að laga veginn að Háafossi hann er mjög slæmur. Og viðhalda umhverfi og stígum sem eru komnir nokkuð til ára sinna.

Sigprúður Jónsdóttir, Landgræðsla ríkisins: Staðurinn er viðkvæmur

Útsýnisstaður að traðkast út en hægt að bæta þar úr með einföldum aðgerðum. Laga þarf gönguleið sem liggur frá bílastæði og niður í gljúfur fossins. Hún er mjög brött á köflum og úrrennsli byrjað í gróinni brekku.

Aðrar athugasemdir:



Hvaða gögn söfnuðust

- Nær til rúmlega 6.000 staða
- Hliðarafurð – staðir úr Íslendingasögum
- Auðlindir – viðkomustaðir
 - Gögnin gera grein fyrir einstaka stöðum þar sem upplifa má staðbundna og sérstaka eiginleika í náttúrufari eða menningu

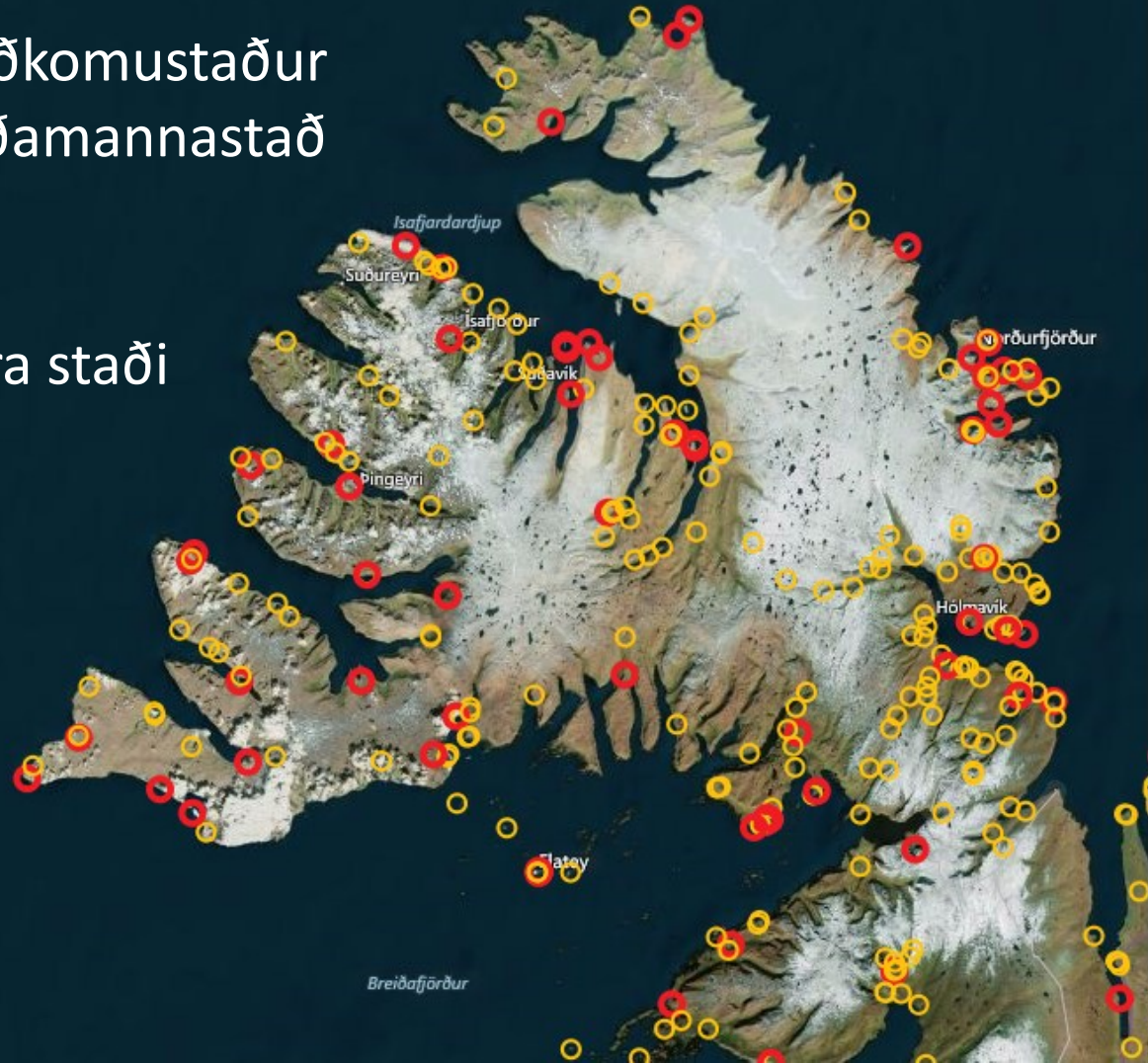


Skrá yfir áhugaverða viðkomustaði, ekki ferðamannastaði

En áhugaverður viðkomustaður
getur orðið að ferðamannastað

Skoða þarf

- samlegð við aðra staði
- öryggi
- aðgengi
- þjónustu
- búsetu
- innviði
-



Áhugaverðir

Hér má sjá upp
áhugaverðir viðk
nattúrufari eða

Staðirnir hafa v
mögulegs aðdr
að fá upplýsing

Litur hringjanna

- Miðlungs áhugaverðir staðir
- Sérlega áhugaverðir staðir

Velja má flokka

Nánari upplýsing
svarað (smelltu
www.ferdamala

Peir sem kynnu
leiðréttingar ge
tölvupóst á kort
Ferðamálastofu
staði má skrá h

Hér er önnur ve



Gögnin eru ekki fullkomin!

Aðeins hluti hefur verið birtur

Ekki hægt að ábyrgjast innbyrðis samræmi eða gæði

Frekari úrvinnsla er eftir

Móta þarf ferli fyrir áframhald



Íslendingasögur

Annars konar upplýsingar,
þurfum ekki að vera á staðnum

Lykill að sagnatextanum

Aðrir vefir gagnlegir,
líka um þjóðsögur

Hagnýting

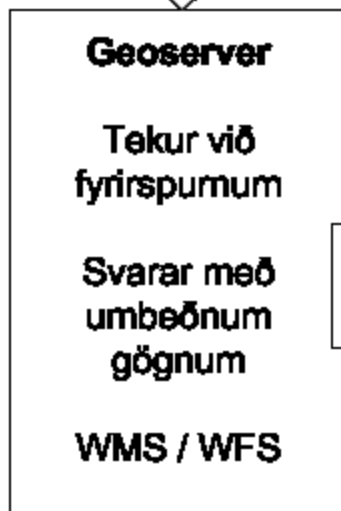
Stefnumótun í ferðamálum á lands- og svæðisvísu
Skipulagsgerð, samþætting ferðamennsku við aðra landnotkun
Hönnun staða og leiða
Vörubrún sem byggir á sérkennum svæðis



Ferðamála- stofa



Leiguhýsing



Notendur

Gagnaform t.d.:

GML, KML, GeoJSON, SHP, CSV,
PNG, JPG

Notendahugbúnaður t.d.:

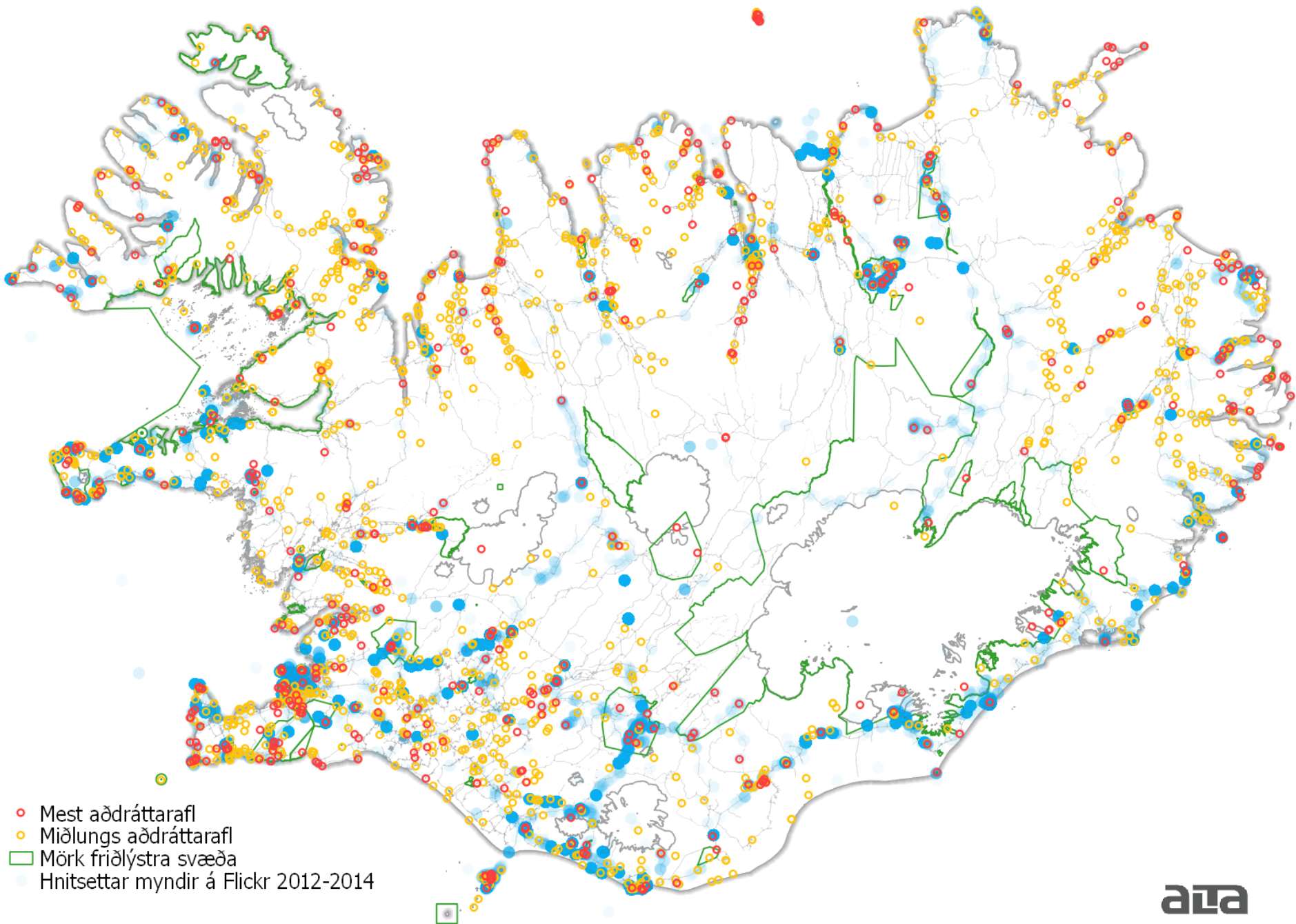
Vefsjár, landupplýsingakerfi, farsímaöpp,
Google Earth

Viðfangsefni t.d.:

Stefnumótun í ferðamálum, skipulagsgerð,
vörubróun, landslagsgreining, áætlanagerð
um innviði

Í samhengi við t.d.:

IS50V, gögn annarra stofnana og
sveitarfélaga, landupplýsingar
samfélagsmiðla



- Mest aðdráttarafli
- Miðlungs aðdráttarafli
- Mörk friðlýstra svæða
- Hnitsettar myndir á Flickr 2012-2014

Hvernig geta gögnin nýst?

- Stefnumótun í ferðamálum á lands- og svæðisvísu.
- Skipulagsgerð fyrir landsvæði, sveitarfélög, landslagsheildir innan þeirra og einstaka staði
- Hönnun staðanna og leiða á milli þeirra og síðan framkvæmdir eftir þeirri hönnun
- Mörkun, markaðssetning og kynning
- Vörupróun í tengslum við ferðir, gistingu, þjónustu ýmiss konar, matvöru, handverk og aðrar framleiðsluvörur sem hafa útgangspunkt í sérkennum hvers svæðis eða einstakra staða



Lagfæring á gögnunum

- Kostir og gallar við aðferðina sem notuð var
- Samræming og yfirferð – gagnatilhögun
 - Langar gönguleiðir
 - Byggingarlist og þéttbýli
 - Jöklar og stór svæði
 - Utanvegaakstur?
 - Viðkvæmir staðir
- Vefsjá opnuð í júlí
 - <http://alta.gistemp.com/fms/stadir.html>



Miðlun gagnanna

- Hvaða leið nýtist flestum?
- Sérhæfður landupplýsingagrunnur og –þjónn
- Ákveðið að nota GeoServer (geoserver.org)
- Miðlað í samræmi við opna staðla



Framhald verkefnisins

- Eigum mikið af óbirtum upplýsingum
- Hanna feril til að geta haldið áfram að bæta við stöðum
- Samstarf við aðra aðila og stofnanir
- Kynna verkefnið betur

